ГРАФИЧЕСКОЕ ОПИСАНИЕ

местоположения границ населенных пунктов, территориальных зон,
особо охраняемых природных территорий,
зон с особыми условиями использования территории

Граница д. Новая Слободка Глубковского сельского поселения Новосильского района Орловской области
(наименование объекта, местоположение границ которого описано (далее - объект)

Раздел 1

Сведения об объекте		
№ п/п	Характеристики объекта	Описание характеристик
1	2	3
1	Местоположение объекта	303506, Орловская область, м.р-н Новосильский, с.п. Глубковское, д Новая Слободка
2	Площадь объекта +/- величина погрешности определения площади (Р+/- Дельта Р)	158896 кв.м ± 140.00 кв.м
3	Иные характеристики объекта	–

Раздел 2

Сведения о местоположении границ объекта					
1. Система координат МСК-57, зона 2					
2. Сведения о характерных точках границ объекта					
Обозначение характерных точек границ	Координаты, м		Метод определения координат характерной точки	Средняя квадратическая погрешность положения характерной точки (M_t), м	Описание обозначения точки на местности (при наличии)
	X	Y			
1	2	3	4	5	6
1	372259.39	2150405.07	–	–	–
2	372239.99	2150447.06	–	–	–
3	372154.56	2150412.94	–	–	–
4	372167.02	2150381.51	–	–	–
5	372194.40	2150312.18	–	–	–
6	372210.66	2150271.10	–	–	–
7	372238.06	2150208.61	–	–	–
8	372249.20	2150180.35	–	–	–
9	372301.41	2150090.47	–	–	–
10	372345.93	2150030.54	–	–	–
11	372416.11	2149951.78	–	–	–
12	372422.11	2149933.81	–	–	–
13	372417.82	2149920.97	–	–	–
14	372380.16	2149886.73	–	–	–
15	372376.74	2149870.46	–	–	–
16	372396.42	2149832.81	–	–	–
17	372311.23	2149806.77	–	–	–
18	372270.87	2149796.30	–	–	–
19	372281.13	2149761.35	–	–	–
20	372372.33	2149770.29	–	–	–
21	372378.45	2149760.04	–	–	–
22	372388.74	2149741.21	–	–	–
23	372426.39	2149647.90	–	–	–
24	372464.05	2149569.14	–	–	–
25	372511.99	2149495.54	–	–	–
26	372530.87	2149451.50	–	–	–
27	372581.71	2149468.00	–	–	–
28	372658.57	2149519.95	–	–	–
29	372674.53	2149528.37	–	–	–
30	372658.07	2149566.10	–	–	–
31	372573.31	2149731.30	–	–	–
32	372574.16	2149731.74	–	–	–
33	372559.68	2149757.88	–	–	–
34	372543.89	2149788.67	–	–	–
35	372533.24	2149832.22	–	–	–
36	372570.98	2149860.27	–	–	–
37	372596.13	2149892.20	–	–	–
38	372605.80	2149918.33	–	–	–
39	372601.95	2149940.59	–	–	–
40	372617.42	2149947.36	–	–	–
41	372601.95	2149979.30	–	–	–
42	372586.46	2149975.43	–	–	–
43	372564.19	2150008.33	–	–	–
44	372575.81	2150018.97	–	–	–
45	372531.31	2150067.34	–	–	–
46	372517.77	2150052.86	–	–	–
47	372450.97	2150115.74	–	–	–
48	372462.58	2150128.31	–	–	–
49	372436.48	2150152.52	–	–	–
50	372423.90	2150141.86	–	–	–

51	372405.51	2150158.31	–	–	–
52	372353.26	2150212.50	–	–	–
53	372318.42	2150268.63	–	–	–
54	372279.71	2150335.39	–	–	–
55	372258.43	2150374.12	–	–	–
56	372270.99	2150380.88	–	–	–
1	372259.39	2150405.07	–	–	–

3. Сведения о характерных точках части (частей) границы объекта

Обозначение характерных точек части границы	Координаты, м		Метод определения координат характерной точки	Средняя квадратическая погрешность положения характерной точки (M_t), м	Описание обозначения точки на местности (при наличии)
	X	Y			
1	2	3	4	5	6
–	–	–	–	–	–

Раздел 4

План границ объекта



Масштаб 1:1500

Условные обозначения:

- • Характерная точка границы, сведения о которой позволяют однозначно определить ее положение на местности.
- —— Вновь образованная часть границы земельных участков, сведения о которой достаточны для определения ее местоположения.

ГРАФИЧЕСКОЕ ОПИСАНИЕ

местоположения границ населенных пунктов, территориальных зон,
особо охраняемых природных территорий,
зон с особыми условиями использования территории

Граница д. Одинок Глубковского сельского поселения Новосильского района Орловской области
(наименование объекта, местоположение границ которого описано (далее - объект)

Раздел 1

Сведения об объекте		
№ п/п	Характеристики объекта	Описание характеристик
1	2	3
1	Местоположение объекта	303505, Орловская область, м.р-н Новосильский, с.п. Глубковское, д Одинок
2	Площадь объекта +/- величина погрешности определения площади (Р+/- Дельта Р)	790363 кв.м ± 311.00 кв.м
3	Иные характеристики объекта	–

Раздел 2

Сведения о местоположении границ объекта					
1. Система координат МСК-57, зона 2					
2. Сведения о характерных точках границ объекта					
Обозначение характерных точек границ	Координаты, м		Метод определения координат характерной точки	Средняя квадратическая погрешность положения характерной точки (M_t), м	Описание обозначения точки на местности (при наличии)
	X	Y			
1	2	3	4	5	6
Граница1(1)	–	–	–	–	–
1	370471.72	2143885.77	–	–	–
2	370430.80	2143922.48	–	–	–
3	370394.02	2143986.67	–	–	–
4	370363.23	2144034.91	–	–	–
5	370327.94	2144009.82	–	–	–
6	370303.97	2143991.49	–	–	–
7	370274.13	2143992.28	–	–	–
8	370230.05	2143996.43	–	–	–
9	370182.50	2143947.68	–	–	–
10	370149.67	2143905.37	–	–	–
11	370141.02	2143912.00	–	–	–
12	370122.65	2143916.15	–	–	–
13	370076.02	2143862.08	–	–	–
14	370052.52	2143834.58	–	–	–
15	370033.53	2143815.09	–	–	–
16	370015.98	2143794.92	–	–	–
17	370002.94	2143782.40	–	–	–
18	369993.49	2143786.86	–	–	–
19	369974.77	2143803.72	–	–	–
20	369943.67	2143784.92	–	–	–
21	369878.92	2143729.70	–	–	–
22	369764.62	2143611.00	–	–	–
23	369687.55	2143657.25	–	–	–
24	369651.73	2143687.98	–	–	–
25	369629.65	2143661.94	–	–	–
26	369581.30	2143696.88	–	–	–
27	369549.44	2143675.18	–	–	–
28	369530.37	2143673.50	–	–	–
29	369474.97	2143641.45	–	–	–
30	369444.67	2143605.18	–	–	–
31	369408.40	2143524.69	–	–	–
32	369363.18	2143491.48	–	–	–
33	369375.08	2143438.07	–	–	–
34	369379.14	2143394.05	–	–	–
35	369378.38	2143369.81	–	–	–
36	369372.23	2143348.31	–	–	–
37	369360.39	2143331.39	–	–	–
38	369318.94	2143290.64	–	–	–
39	369278.38	2143251.61	–	–	–
40	369271.13	2143255.94	–	–	–
41	369246.07	2143201.85	–	–	–
42	369038.21	2142881.89	–	–	–
43	369276.38	2142836.95	–	–	–
44	369296.65	2142833.12	–	–	–
45	369357.11	2142815.93	–	–	–
46	369450.43	2142799.18	–	–	–
47	369492.24	2142777.40	–	–	–
48	369507.78	2142772.25	–	–	–
49	369513.54	2142769.19	–	–	–

50	369517.45	2142767.41	–	–	–
51	369550.62	2142744.93	–	–	–
52	369632.36	2142700.70	–	–	–
53	369664.46	2142673.87	–	–	–
54	369677.27	2142660.87	–	–	–
55	369739.18	2142788.54	–	–	–
56	369763.78	2142831.19	–	–	–
57	369812.75	2142893.81	–	–	–
58	369874.95	2142959.96	–	–	–
59	369954.74	2143044.49	–	–	–
60	369950.44	2143065.21	–	–	–
61	369963.34	2143082.10	–	–	–
62	369979.69	2143118.18	–	–	–
63	369971.12	2143131.44	–	–	–
64	370006.50	2143182.39	–	–	–
65	370020.45	2143172.71	–	–	–
66	370056.03	2143223.92	–	–	–
67	370043.39	2143234.51	–	–	–
68	370068.08	2143272.76	–	–	–
69	370085.99	2143262.28	–	–	–
70	370113.24	2143303.98	–	–	–
71	370096.97	2143314.61	–	–	–
72	370359.76	2143696.41	–	–	–
73	370373.92	2143686.39	–	–	–
74	370389.38	2143708.26	–	–	–
75	370376.59	2143718.92	–	–	–
76	370474.72	2143856.89	–	–	–
1	370471.72	2143885.77	–	–	–
–	–	–	–	–	–
77	370019.43	2143480.71	–	–	–
78	369991.64	2143438.50	–	–	–
79	369991.62	2143438.51	–	–	–
80	369976.27	2143415.25	–	–	–
81	369976.31	2143415.21	–	–	–
82	369964.08	2143396.63	–	–	–
83	369887.55	2143303.21	–	–	–
84	369865.21	2143259.36	–	–	–
85	369856.00	2143242.17	–	–	–
86	369824.39	2143262.90	–	–	–
87	369868.10	2143338.95	–	–	–
88	369822.64	2143371.96	–	–	–
89	369972.60	2143604.97	–	–	–
90	369995.18	2143589.23	–	–	–
91	369962.43	2143541.99	–	–	–
77	370019.43	2143480.71	–	–	–
–	–	–	–	–	–
92	369869.83	2143486.53	–	–	–
93	369842.29	2143442.52	–	–	–
94	369763.17	2143500.39	–	–	–
95	369805.71	2143540.67	–	–	–
92	369869.83	2143486.53	–	–	–
Граница1(2)	–	–	–	–	–
96	370546.13	2143473.49	–	–	–
97	370519.79	2143437.93	–	–	–
98	370519.59	2143428.85	–	–	–
99	370534.79	2143416.81	–	–	–
100	370590.69	2143380.44	–	–	–
101	370614.67	2143428.26	–	–	–
96	370546.13	2143473.49	–	–	–

3. Сведения о характерных точках части (частей) границы объекта

Обозначение характерных точек части границы	Координаты, м		Метод определения координат характерной точки	Средняя квадратическая погрешность положения характерной точки	Описание обозначения точки на местности (при наличии)
	X	Y			

				(M_t), м	
1	2	3	4	5	6
–	–	–	–	–	–

Раздел 4

План границ объекта

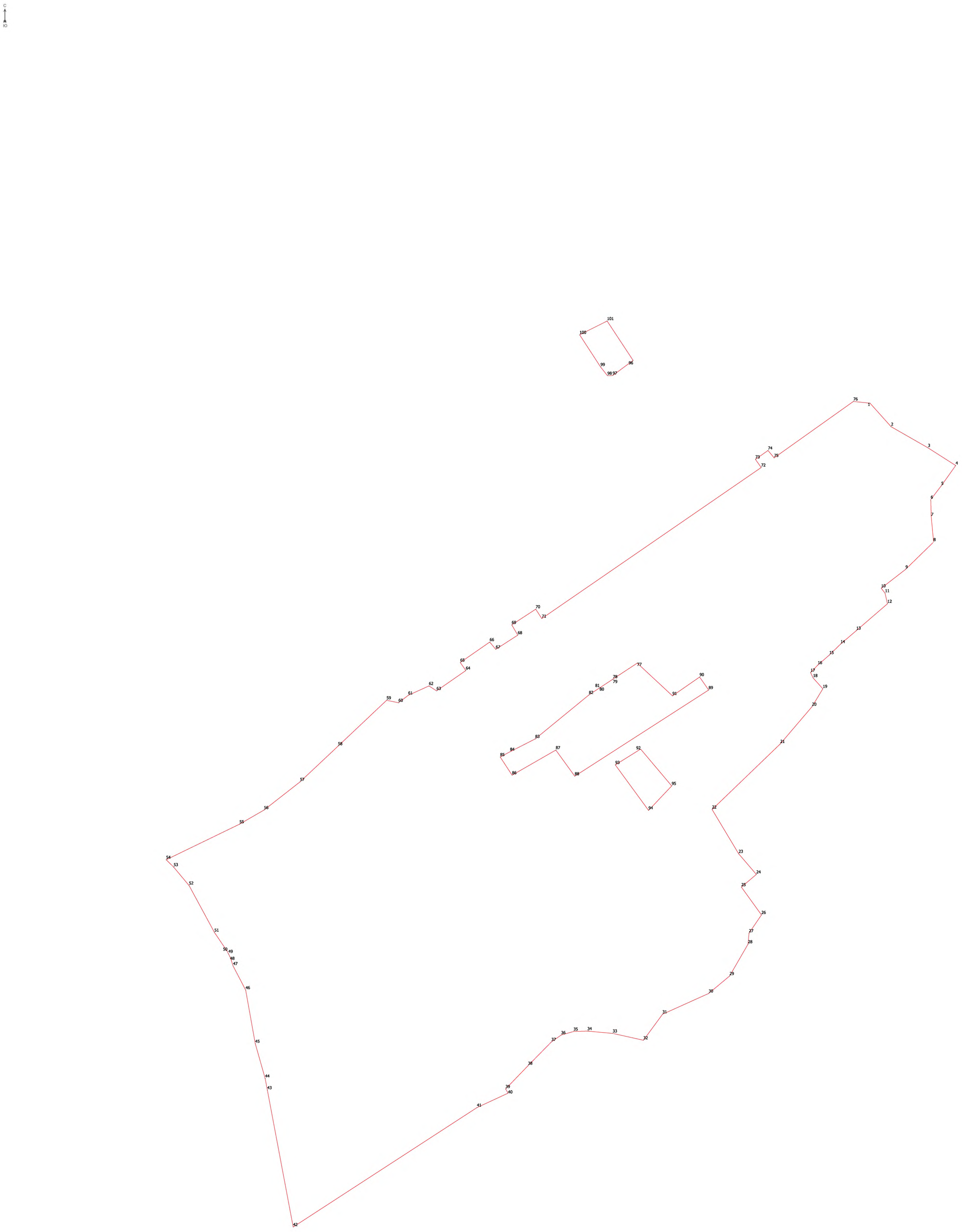

Масштаб 1:2500

Условные обозначения:

- Характерная точка границы, сведения о которой позволяют однозначно определить ее положение на местности.
- Вновь образованная часть границы земельных участков, сведения о которой достаточны для определения ее местоположения.

ГРАФИЧЕСКОЕ ОПИСАНИЕ

местоположения границ населенных пунктов, территориальных зон,
особо охраняемых природных территорий,
зон с особыми условиями использования территории

Граница п. Лосино-Островский Глубковского сельского поселения Новосильского района Орловской области
(наименование объекта, местоположение границ которого описано (далее - объект)

Раздел 1

Сведения об объекте		
№ п/п	Характеристики объекта	Описание характеристик
1	2	3
1	Местоположение объекта	303506, Орловская область, м.р-н Новосильский, с.п. Глубковское, п Лосино-Островский
2	Площадь объекта +/- величина погрешности определения площади (Р+/- Дельта Р)	287808 кв.м ± 188.00 кв.м
3	Иные характеристики объекта	–

Раздел 2

Сведения о местоположении границ объекта					
1. Система координат МСК-57, зона 2					
2. Сведения о характерных точках границ объекта					
Обозначение характерных точек границ	Координаты, м		Метод определения координат характерной точки	Средняя квадратическая погрешность положения характерной точки (M_t), м	Описание обозначения точки на местности (при наличии)
	X	Y			
1	2	3	4	5	6
1	369657.11	2149137.90	–	–	–
2	369653.25	2149144.60	–	–	–
3	369640.74	2149153.74	–	–	–
4	369554.83	2149160.73	–	–	–
5	369552.73	2149126.89	–	–	–
6	369524.61	2149121.62	–	–	–
7	369503.34	2149117.37	–	–	–
8	369499.08	2149105.68	–	–	–
9	369503.34	2149032.27	–	–	–
10	369498.03	2148988.66	–	–	–
11	369492.71	2148961.00	–	–	–
12	369499.09	2148933.34	–	–	–
13	369524.61	2148902.50	–	–	–
14	369528.88	2148864.20	–	–	–
15	369528.88	2148758.90	–	–	–
16	369515.05	2148664.23	–	–	–
17	369506.53	2148625.93	–	–	–
18	369393.78	2148592.96	–	–	–
19	369393.78	2148588.96	–	–	–
20	369470.24	2148451.15	–	–	–
21	369503.02	2148423.35	–	–	–
22	369540.55	2148402.68	–	–	–
23	369580.79	2148369.00	–	–	–
24	369615.73	2148335.87	–	–	–
25	369650.64	2148310.16	–	–	–
26	369693.18	2148250.66	–	–	–
27	369721.24	2148210.68	–	–	–
28	369731.91	2148207.68	–	–	–
29	369779.71	2148236.83	–	–	–
30	369808.93	2148159.71	–	–	–
31	369819.69	2148163.87	–	–	–
32	369856.04	2148070.71	–	–	–
33	369885.72	2148082.32	–	–	–
34	369911.39	2148005.44	–	–	–
35	369924.25	2147998.97	–	–	–
36	369980.95	2148032.93	–	–	–
37	369983.24	2148033.88	–	–	–
38	370119.08	2148103.36	–	–	–
39	370018.72	2148356.50	–	–	–
40	369962.09	2148452.88	–	–	–
41	369899.60	2148432.03	–	–	–
42	369857.84	2148416.95	–	–	–
43	369845.39	2148410.71	–	–	–
44	369818.73	2148456.05	–	–	–
45	369792.98	2148481.81	–	–	–
46	369752.08	2148504.02	–	–	–
47	369730.75	2148523.57	–	–	–
48	369699.66	2148542.23	–	–	–
49	369681.88	2148560.02	–	–	–
50	369689.87	2148586.67	–	–	–

51	369680.12	2148616.01	–	–	–
52	369670.35	2148662.10	–	–	–
53	369676.73	2148698.29	–	–	–
54	369748.00	2148699.32	–	–	–
55	369821.40	2148725.92	–	–	–
56	369803.30	2148807.83	–	–	–
57	369712.26	2148830.39	–	–	–
58	369671.41	2148837.61	–	–	–
59	369666.10	2149001.42	–	–	–
1	369657.11	2149137.90	–	–	–

3. Сведения о характерных точках части (частей) границы объекта

Обозначение характерных точек части границы	Координаты, м		Метод определения координат характерной точки	Средняя квадратическая погрешность положения характерной точки (M_t), м	Описание обозначения точки на местности (при наличии)
	X	Y			
1	2	3	4	5	6
–	–	–	–	–	–

Раздел 4

План границ объекта



Масштаб 1:2000

Условные обозначения:

- Характерная точка границы, сведения о которой позволяют однозначно определить ее положение на местности.
- Вновь образованная часть границы земельных участков, сведения о которой достаточны для определения ее местоположения.

ГРАФИЧЕСКОЕ ОПИСАНИЕ

местоположения границ населенных пунктов, территориальных зон,
особо охраняемых природных территорий,
зон с особыми условиями использования территории

Граница п Прилепский Глубковского сельского поселения Новосильского района Орловской области
(наименование объекта, местоположение границ которого описано (далее - объект)

Раздел 1

Сведения об объекте		
№ п/п	Характеристики объекта	Описание характеристик
1	2	3
1	Местоположение объекта	303506, Орловская область, м.р-н Новосильский, с.п. Глубковское, п Прилепский
2	Площадь объекта +/- величина погрешности определения площади (Р+/- Дельта Р)	125967 кв.м ± 124.00 кв.м
3	Иные характеристики объекта	–

Раздел 2

Сведения о местоположении границ объекта					
1. Система координат МСК-57, зона 2					
2. Сведения о характерных точках границ объекта					
Обозначение характерных точек границ	Координаты, м		Метод определения координат характерной точки	Средняя квадратическая погрешность положения характерной точки (M_t), м	Описание обозначения точки на местности (при наличии)
	X	Y			
1	2	3	4	5	6
1	376308.18	2143564.04	–	–	–
2	376265.44	2143551.56	–	–	–
3	376238.39	2143548.73	–	–	–
4	376193.50	2143550.13	–	–	–
5	376165.70	2143559.41	–	–	–
6	376142.93	2143577.92	–	–	–
7	376103.75	2143616.40	–	–	–
8	376075.97	2143631.37	–	–	–
9	376044.61	2143637.04	–	–	–
10	376017.56	2143632.77	–	–	–
11	376004.01	2143638.46	–	–	–
12	375990.49	2143647.01	–	–	–
13	375967.69	2143641.32	–	–	–
14	375885.39	2143534.49	–	–	–
15	375912.25	2143500.92	–	–	–
16	375947.94	2143494.56	–	–	–
17	375929.56	2143399.14	–	–	–
18	375890.34	2143318.57	–	–	–
19	375851.82	2143334.12	–	–	–
20	375805.40	2143301.40	–	–	–
21	375815.64	2143274.96	–	–	–
22	375811.36	2143252.76	–	–	–
23	375831.01	2143208.41	–	–	–
24	375860.56	2143162.77	–	–	–
25	375875.71	2143165.54	–	–	–
26	375904.38	2143196.45	–	–	–
27	375934.24	2143205.84	–	–	–
28	375947.92	2143183.65	–	–	–
29	375996.54	2143235.70	–	–	–
30	376017.86	2143241.70	–	–	–
31	376035.80	2143236.57	–	–	–
32	376063.10	2143246.80	–	–	–
33	376098.95	2143278.38	–	–	–
34	376148.43	2143338.98	–	–	–
35	376213.04	2143375.10	–	–	–
36	376251.71	2143402.96	–	–	–
37	376295.21	2143436.25	–	–	–
38	376300.35	2143457.57	–	–	–
39	376301.18	2143517.30	–	–	–
1	376308.18	2143564.04	–	–	–
3. Сведения о характерных точках части (частей) границы объекта					
Обозначение характерных точек части границы	Координаты, м		Метод определения координат характерной точки	Средняя квадратическая погрешность положения характерной точки (M_t), м	Описание обозначения точки на местности (при наличии)
	X	Y			
1	2	3	4	5	6

Раздел 4

План границ объекта

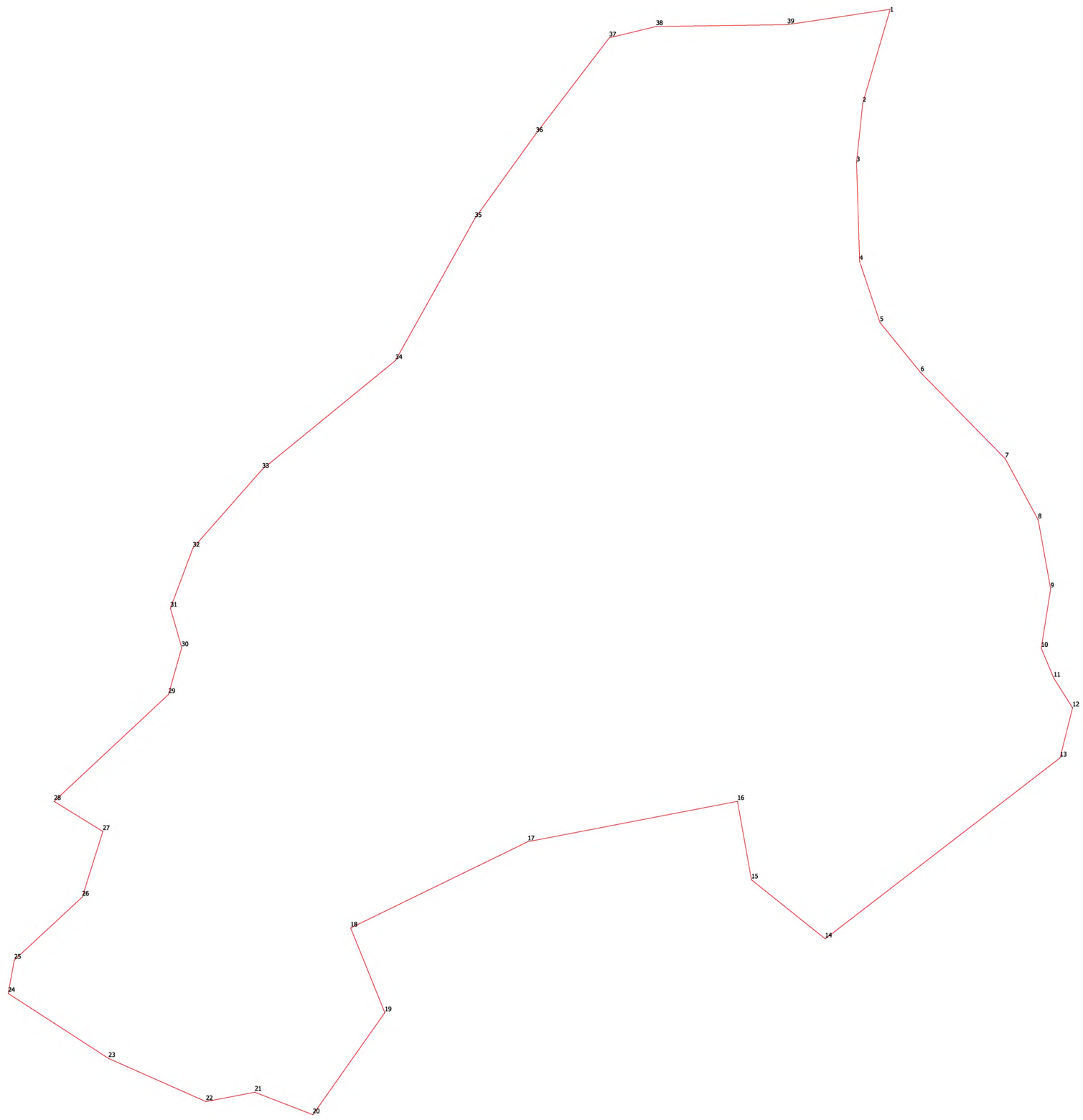

Масштаб 1:1000

Условные обозначения:

- Характерная точка границы, сведения о которой позволяют однозначно определить ее положение на местности.
- Вновь образованная часть границы земельных участков, сведения о которой достаточны для определения ее местоположения.

ГРАФИЧЕСКОЕ ОПИСАНИЕ

местоположения границ населенных пунктов, территориальных зон,
особо охраняемых природных территорий,
зон с особыми условиями использования территории

Граница с. Глубки Глубковского сельского поселения Новосильского района Орловской области
(наименование объекта, местоположение границ которого описано (далее - объект)

Раздел 1

Сведения об объекте		
№ п/п	Характеристики объекта	Описание характеристик
1	2	3
1	Местоположение объекта	303505, Орловская область, м.р-н Новосильский, с.п. Глубковское, с Глубки
2	Площадь объекта +/- величина погрешности определения площади (Р+/- Дельта Р)	1288865 кв.м ± 397.00 кв.м
3	Иные характеристики объекта	–

Раздел 2

Сведения о местоположении границ объекта					
1. Система координат МСК-57, зона 2					
2. Сведения о характерных точках границ объекта					
Обозначение характерных точек границ	Координаты, м		Метод определения координат характерной точки	Средняя квадратическая погрешность положения характерной точки (M_t), м	Описание обозначения точки на местности (при наличии)
	X	Y			
1	2	3	4	5	6
Граница1(1)	–	–	–	–	–
1	371031.43	2143004.66	–	–	–
2	370883.92	2142981.60	–	–	–
3	370797.59	2142798.96	–	–	–
4	370470.22	2142812.31	–	–	–
5	370507.85	2142780.35	–	–	–
6	370594.37	2142498.21	–	–	–
7	370687.60	2142161.75	–	–	–
8	370552.88	2141997.90	–	–	–
9	370414.14	2141795.67	–	–	–
10	370264.94	2141585.07	–	–	–
11	370326.43	2141525.63	–	–	–
12	370350.93	2141517.87	–	–	–
13	370366.82	2141531.17	–	–	–
14	370360.38	2141537.85	–	–	–
15	370370.34	2141544.87	–	–	–
16	370420.72	2141545.77	–	–	–
17	370531.34	2141563.76	–	–	–
18	370525.34	2141513.78	–	–	–
19	370514.68	2141474.44	–	–	–
20	370508.95	2141459.62	–	–	–
21	370512.84	2141460.60	–	–	–
22	370520.28	2141461.22	–	–	–
23	370532.68	2141458.37	–	–	–
24	370671.96	2141386.54	–	–	–
25	370660.38	2141345.95	–	–	–
26	370648.31	2141317.24	–	–	–
27	370651.41	2141318.44	–	–	–
28	370656.49	2141292.12	–	–	–
29	370725.29	2141225.25	–	–	–
30	370773.07	2141176.07	–	–	–
31	370802.46	2141148.94	–	–	–
32	370838.30	2141148.94	–	–	–
33	370846.91	2141144.81	–	–	–
34	370862.07	2141115.61	–	–	–
35	370873.22	2141213.50	–	–	–
36	370887.83	2141231.40	–	–	–
37	370878.59	2141266.01	–	–	–
38	370847.64	2141333.87	–	–	–
39	370808.51	2141410.80	–	–	–
40	370810.33	2141430.39	–	–	–
41	370826.72	2141433.12	–	–	–
42	370836.68	2141445.81	–	–	–
43	370835.27	2141456.86	–	–	–
44	370831.01	2141466.34	–	–	–
45	370831.95	2141474.06	–	–	–
46	370841.43	2141482.90	–	–	–
47	370855.31	2141476.91	–	–	–
48	370869.20	2141476.75	–	–	–
49	370878.99	2141484.34	–	–	–

50	370880.90	2141499.74	–	–	–
51	370890.70	2141508.13	–	–	–
52	370904.41	2141512.05	–	–	–
53	370909.78	2141521.69	–	–	–
54	370908.80	2141530.49	–	–	–
55	370903.10	2141540.29	–	–	–
56	370905.83	2141555.43	–	–	–
57	370909.48	2141577.75	–	–	–
58	370894.83	2141612.54	–	–	–
59	370886.51	2141636.21	–	–	–
60	370851.01	2141689.99	–	–	–
61	370844.23	2141714.67	–	–	–
62	370882.35	2141720.25	–	–	–
63	370939.93	2141752.15	–	–	–
64	370996.88	2141796.02	–	–	–
65	371019.01	2141763.61	–	–	–
66	371033.72	2141752.47	–	–	–
67	371060.44	2141752.64	–	–	–
68	371129.11	2141783.24	–	–	–
69	371154.89	2141747.66	–	–	–
70	371171.25	2141712.76	–	–	–
71	371173.96	2141688.78	–	–	–
72	371171.58	2141660.29	–	–	–
73	371174.83	2141629.81	–	–	–
74	371186.91	2141606.16	–	–	–
75	371209.50	2141582.19	–	–	–
76	371153.49	2141562.59	–	–	–
77	371135.61	2141547.41	–	–	–
78	371098.15	2141530.51	–	–	–
79	371112.32	2141486.29	–	–	–
80	371124.80	2141457.59	–	–	–
81	371131.71	2141420.34	–	–	–
82	371151.79	2141363.44	–	–	–
83	371162.79	2141316.57	–	–	–
84	371155.61	2141258.21	–	–	–
85	371155.61	2141222.34	–	–	–
86	371138.87	2141170.34	–	–	–
87	371135.73	2141161.91	–	–	–
88	371104.10	2141076.93	–	–	–
89	371065.69	2140911.21	–	–	–
90	371054.55	2140840.85	–	–	–
91	371054.98	2140747.63	–	–	–
92	371039.37	2140647.63	–	–	–
93	371125.90	2140666.60	–	–	–
94	371157.84	2140724.43	–	–	–
95	371190.95	2140846.19	–	–	–
96	371260.52	2141056.19	–	–	–
97	371354.99	2141044.89	–	–	–
98	371358.79	2141044.32	–	–	–
99	371375.22	2141099.61	–	–	–
100	371379.66	2141143.21	–	–	–
101	371371.67	2141196.60	–	–	–
102	371376.11	2141229.53	–	–	–
103	371370.78	2141283.81	–	–	–
104	371374.32	2141317.63	–	–	–
105	371364.53	2141377.26	–	–	–
106	371353.87	2141426.20	–	–	–
107	371345.84	2141482.27	–	–	–
108	371344.96	2141508.07	–	–	–
109	371348.53	2141545.45	–	–	–
110	371335.17	2141607.74	–	–	–
111	371329.82	2141648.67	–	–	–
112	371325.38	2141683.38	–	–	–
113	371323.60	2141702.08	–	–	–
114	371328.93	2141743.01	–	–	–
115	371330.72	2141786.61	–	–	–
116	371330.72	2141815.97	–	–	–

117	371346.74	2141855.12	–	–	–
118	371363.64	2141899.62	–	–	–
119	371375.22	2141913.52	–	–	–
120	371397.44	2141960.14	–	–	–
121	371405.46	2141977.94	–	–	–
122	371408.15	2142006.40	–	–	–
123	371413.48	2142019.76	–	–	–
124	371425.06	2142035.78	–	–	–
125	371427.71	2142049.13	–	–	–
126	371426.82	2142064.26	–	–	–
127	371437.49	2142115.86	–	–	–
128	371441.97	2142181.72	–	–	–
129	371434.83	2142212.88	–	–	–
130	371434.83	2142228.00	–	–	–
131	371428.60	2142225.34	–	–	–
132	371419.70	2142224.45	–	–	–
133	371416.14	2142230.68	–	–	–
134	371414.36	2142244.91	–	–	–
135	371403.68	2142267.16	–	–	–
136	371380.55	2142349.03	–	–	–
137	371374.33	2142362.37	–	–	–
138	371357.42	2142369.50	–	–	–
139	371341.39	2142379.28	–	–	–
140	371277.32	2142447.79	–	–	–
141	371233.72	2142477.17	–	–	–
142	371215.92	2142497.66	–	–	–
143	371175.86	2142528.79	–	–	–
144	371135.89	2142563.48	–	–	–
145	371116.63	2142593.90	–	–	–
146	371112.58	2142617.23	–	–	–
147	371101.40	2142642.60	–	–	–
148	371064.96	2142718.72	–	–	–
149	371040.57	2142789.66	–	–	–
150	371029.39	2142829.22	–	–	–
151	371021.31	2142875.86	–	–	–
152	371015.20	2142905.27	–	–	–
153	371019.27	2142929.61	–	–	–
154	371030.42	2142971.18	–	–	–
1	371031.43	2143004.66	–	–	–
Граница1(2)	–	–	–	–	–
155	370561.38	2143322.48	–	–	–
156	370551.14	2143342.01	–	–	–
157	370477.30	2143391.91	–	–	–
158	370453.99	2143394.52	–	–	–
159	370421.02	2143351.68	–	–	–
160	370272.72	2143070.62	–	–	–
161	370275.30	2143063.58	–	–	–
162	370249.44	2143016.53	–	–	–
163	370238.22	2142998.15	–	–	–
164	370239.29	2142967.81	–	–	–
165	370177.61	2142866.62	–	–	–
166	370244.46	2142825.17	–	–	–
167	370290.06	2142804.27	–	–	–
168	370321.04	2142822.42	–	–	–
169	370374.06	2142872.70	–	–	–
170	370354.65	2142883.79	–	–	–
171	370389.99	2142944.80	–	–	–
172	370472.16	2143109.90	–	–	–
173	370554.47	2143294.06	–	–	–
155	370561.38	2143322.48	–	–	–

3. Сведения о характерных точках части (частей) границы объекта

Обозначение характерных точек части границы	Координаты, м		Метод определения координат характерной точки	Средняя квадратическая погрешность положения	Описание обозначения точки на местности (при
	X	Y			

				характерной точки (M_t), м	наличии)
1	2	3	4	5	6
–	–	–	–	–	–

Раздел 4

План границ объекта



Масштаб 1:3500

Условные обозначения:

- Характерная точка границы, сведения о которой позволяют однозначно определить ее положение на местности.
- Вновь образованная часть границы земельных участков, сведения о которой достаточны для определения ее местоположения.

ГРАФИЧЕСКОЕ ОПИСАНИЕ

местоположения границ населенных пунктов, территориальных зон,
особо охраняемых природных территорий,
зон с особыми условиями использования территории

Граница с. Городилово Глубковского сельского поселения Новосильского района Орловской области
(наименование объекта, местоположение границ которого описано (далее - объект)

Раздел 1

Сведения об объекте		
№ п/п	Характеристики объекта	Описание характеристик
1	2	3
1	Местоположение объекта	303505, Орловская область, м.р-н Новосильский, с.п. Глубковское, с Городилово
2	Площадь объекта +/- величина погрешности определения площади (Р+/- Дельта Р)	368941 кв.м ± 213.00 кв.м
3	Иные характеристики объекта	–

Раздел 2

Сведения о местоположении границ объекта					
1. Система координат МСК-57, зона 2					
2. Сведения о характерных точках границ объекта					
Обозначение характерных точек границ	Координаты, м		Метод определения координат характерной точки	Средняя квадратическая погрешность положения характерной точки (M_t), м	Описание обозначения точки на местности (при наличии)
	X	Y			
1	2	3	4	5	6
1	372489.66	2139612.51	–	–	–
2	372381.19	2139616.85	–	–	–
3	372202.47	2139632.15	–	–	–
4	372140.04	2139625.68	–	–	–
5	372045.60	2139604.09	–	–	–
6	371849.26	2139618.63	–	–	–
7	371669.50	2139631.40	–	–	–
8	371551.78	2139651.34	–	–	–
9	371385.83	2139704.36	–	–	–
10	371315.58	2139725.04	–	–	–
11	371241.01	2139745.27	–	–	–
12	371236.97	2139780.79	–	–	–
13	371253.56	2139809.58	–	–	–
14	371264.88	2139809.01	–	–	–
15	371286.05	2139957.06	–	–	–
16	371320.00	2140055.02	–	–	–
17	371338.66	2140099.71	–	–	–
18	371352.67	2140153.06	–	–	–
19	371362.26	2140203.20	–	–	–
20	371390.56	2140326.19	–	–	–
21	371404.16	2140386.92	–	–	–
22	371441.75	2140496.58	–	–	–
23	371456.17	2140560.29	–	–	–
24	371468.42	2140636.55	–	–	–
25	371483.34	2140743.56	–	–	–
26	371485.64	2140754.62	–	–	–
27	371391.80	2140760.13	–	–	–
28	371330.34	2140783.84	–	–	–
29	371295.24	2140634.91	–	–	–
30	371251.90	2140501.49	–	–	–
31	371224.81	2140366.04	–	–	–
32	371202.47	2140304.40	–	–	–
33	371163.17	2140192.66	–	–	–
34	371153.69	2140150.67	–	–	–
35	371132.25	2140083.10	–	–	–
36	371104.25	2140019.29	–	–	–
37	371087.86	2139911.23	–	–	–
38	371121.49	2139787.73	–	–	–
39	371151.45	2139735.80	–	–	–
40	371177.75	2139668.88	–	–	–
41	371245.83	2139637.42	–	–	–
42	371240.67	2139619.78	–	–	–
43	371381.82	2139566.68	–	–	–
44	371389.80	2139586.66	–	–	–
45	371532.12	2139536.89	–	–	–
46	371527.46	2139520.91	–	–	–
47	371562.41	2139505.59	–	–	–
48	371568.41	2139520.91	–	–	–
49	371597.70	2139511.25	–	–	–
50	371594.37	2139494.61	–	–	–

51	371671.61	2139472.97	–	–	–
52	371676.60	2139489.95	–	–	–
53	371710.64	2139482.04	–	–	–
54	371858.08	2139468.48	–	–	–
55	372005.17	2139463.48	–	–	–
56	372005.84	2139437.52	–	–	–
57	372196.92	2139465.15	–	–	–
58	372196.59	2139482.13	–	–	–
59	372240.59	2139480.08	–	–	–
60	372280.93	2139480.92	–	–	–
61	372443.40	2139459.22	–	–	–
62	372460.38	2139480.97	–	–	–
63	372470.81	2139505.99	–	–	–
64	372481.89	2139564.10	–	–	–
65	372481.00	2139579.20	–	–	–
1	372489.66	2139612.51	–	–	–

3. Сведения о характерных точках части (частей) границы объекта

Обозначение характерных точек части границы	Координаты, м		Метод определения координат характерной точки	Средняя квадратическая погрешность положения характерной точки (M_t), м	Описание обозначения точки на местности (при наличии)
	X	Y			
1	2	3	4	5	6
–	–	–	–	–	–

Раздел 4

План границ объекта

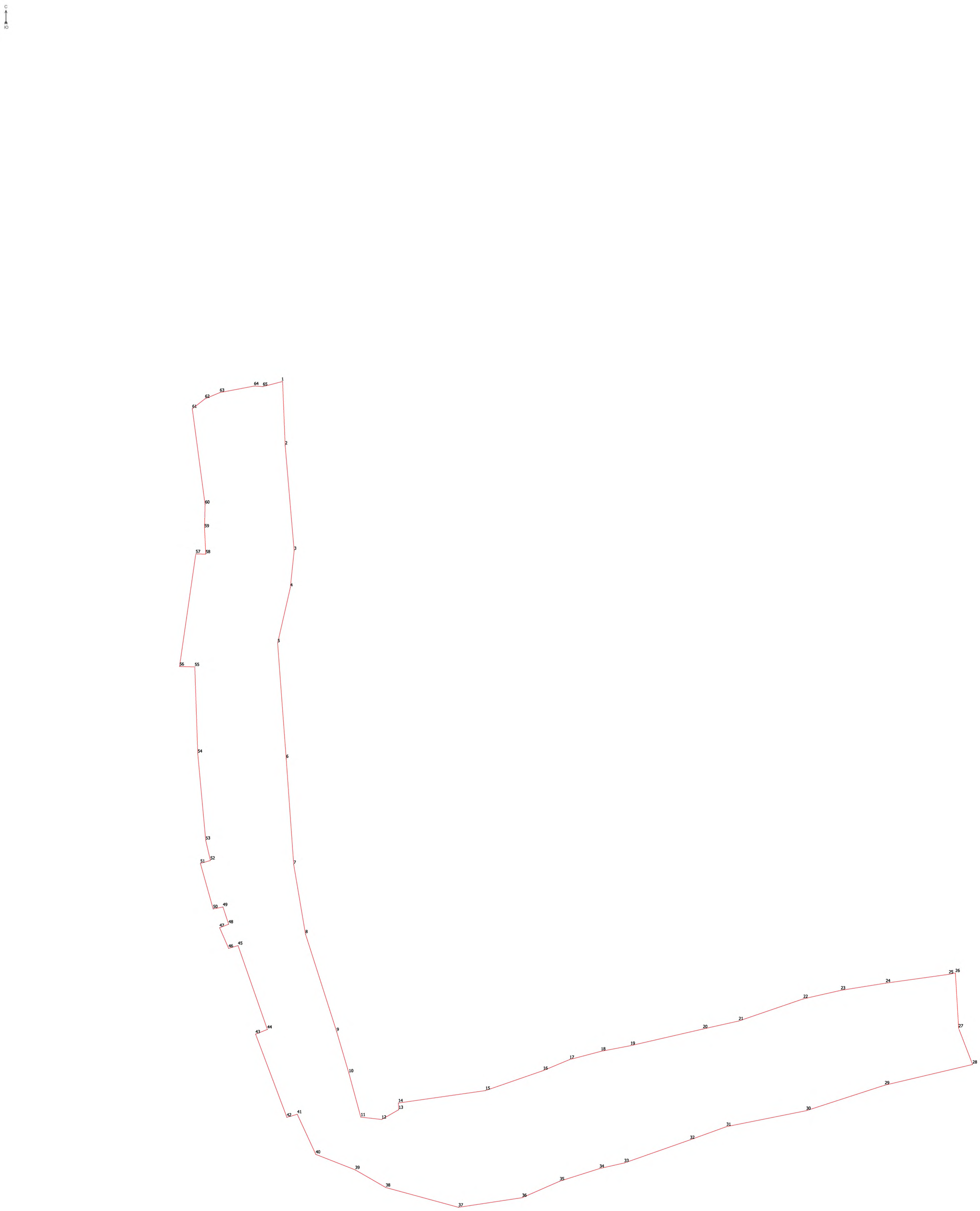

Масштаб 1:2500

Условные обозначения:

- Характерная точка границы, сведения о которой позволяют однозначно определить ее положение на местности.
- Вновь образованная часть границы земельных участков, сведения о которой достаточны для определения ее местоположения.

ГРАФИЧЕСКОЕ ОПИСАНИЕ

местоположения границ населенных пунктов, территориальных зон,
особо охраняемых природных территорий,
зон с особыми условиями использования территории

Граница с. Жашково Глубковского сельского поселения Новосильского района Орловской области
(наименование объекта, местоположение границ которого описано (далее - объект)

Раздел 1

Сведения об объекте		
№ п/п	Характеристики объекта	Описание характеристик
1	2	3
1	Местоположение объекта	303506, Орловская область, м.р-н Новосильский, с.п. Глубковское, с Жашково
2	Площадь объекта +/- величина погрешности определения площади (Р+/- Дельта Р)	134687 кв.м ± 128.00 кв.м
3	Иные характеристики объекта	–

Раздел 2

Сведения о местоположении границ объекта					
1. Система координат МСК-57, зона 2					
2. Сведения о характерных точках границ объекта					
Обозначение характерных точек границ	Координаты, м		Метод определения координат характерной точки	Средняя квадратическая погрешность положения характерной точки (M_t), м	Описание обозначения точки на местности (при наличии)
	X	Y			
1	2	3	4	5	6
1	375973.45	2141343.53	–	–	–
2	376085.98	2141467.17	–	–	–
3	376095.16	2141477.68	–	–	–
4	376039.06	2141519.48	–	–	–
5	376021.94	2141504.94	–	–	–
6	375969.41	2141535.80	–	–	–
7	375944.22	2141507.58	–	–	–
8	375752.37	2141613.01	–	–	–
9	375748.15	2141614.51	–	–	–
10	375640.33	2141676.36	–	–	–
11	375600.97	2141719.36	–	–	–
12	375598.00	2141745.48	–	–	–
13	375628.09	2141824.53	–	–	–
14	375595.02	2141870.83	–	–	–
15	375529.21	2141800.05	–	–	–
16	375499.77	2141747.80	–	–	–
17	375448.51	2141658.83	–	–	–
18	375487.53	2141624.77	–	–	–
19	375557.32	2141536.13	–	–	–
20	375501.75	2141432.28	–	–	–
21	375559.58	2141434.20	–	–	–
22	375608.41	2141428.39	–	–	–
23	375652.17	2141415.61	–	–	–
24	375668.43	2141416.93	–	–	–
25	375708.34	2141434.54	–	–	–
26	375729.55	2141429.06	–	–	–
27	375837.43	2141317.95	–	–	–
28	375861.84	2141306.33	–	–	–
29	375901.37	2141310.98	–	–	–
30	375938.57	2141333.06	–	–	–
31	375957.17	2141343.53	–	–	–
1	375973.45	2141343.53	–	–	–
3. Сведения о характерных точках части (частей) границы объекта					
Обозначение характерных точек части границы	Координаты, м		Метод определения координат характерной точки	Средняя квадратическая погрешность положения характерной точки (M_t), м	Описание обозначения точки на местности (при наличии)
	X	Y			
1	2	3	4	5	6
–	–	–	–	–	–

Раздел 4

План границ объекта

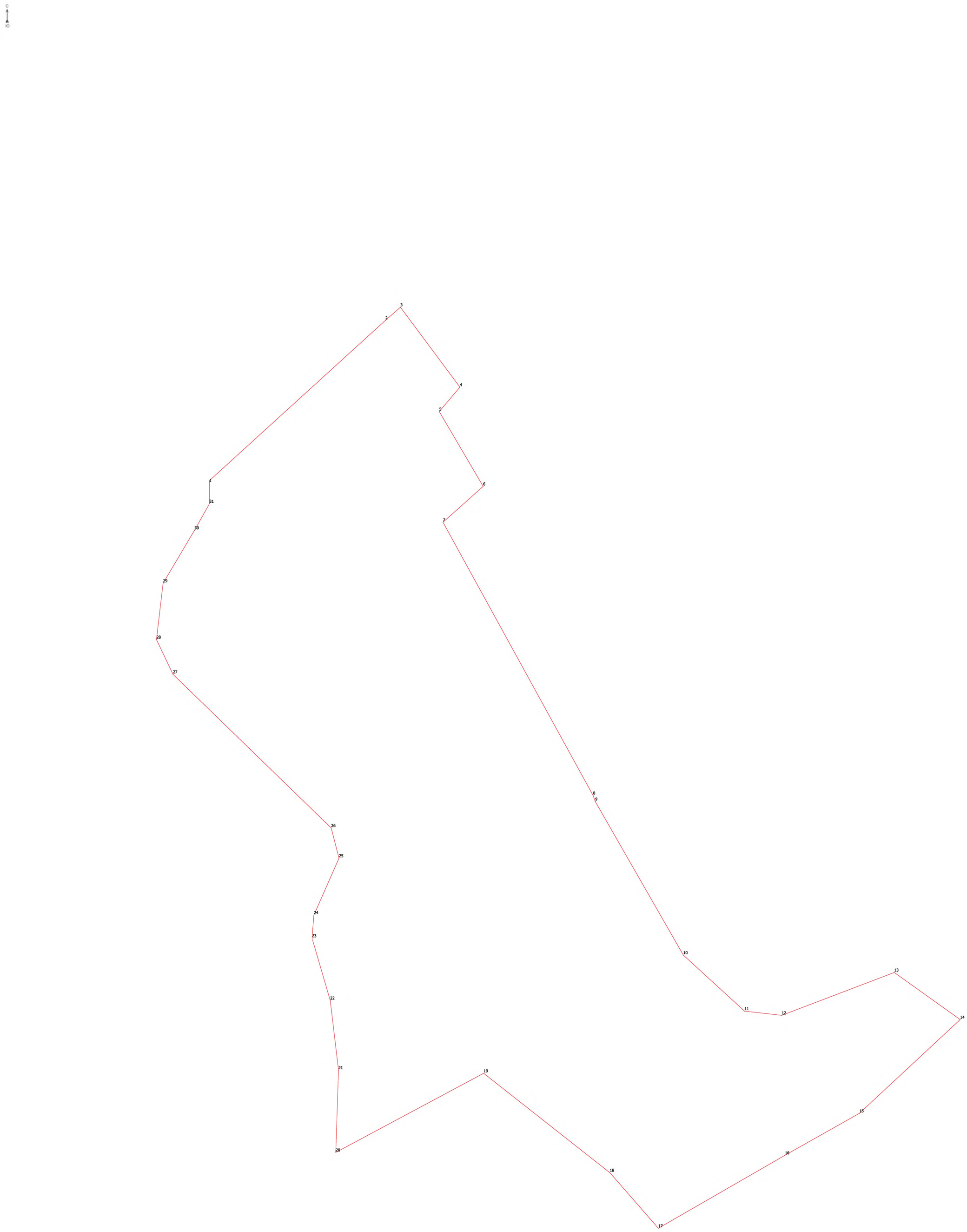

Масштаб 1:1000

Условные обозначения:

- Характерная точка границы, сведения о которой позволяют однозначно определить ее положение на местности.
- Вновь образованная часть границы земельных участков, сведения о которой достаточны для определения ее местоположения.

ГРАФИЧЕСКОЕ ОПИСАНИЕ

местоположения границ населенных пунктов, территориальных зон,
особо охраняемых природных территорий,
зон с особыми условиями использования территории

Граница с. Жердево Глубковского сельского поселения Новосильского района Орловской области
(наименование объекта, местоположение границ которого описано (далее - объект)

Раздел 1

Сведения об объекте		
№ п/п	Характеристики объекта	Описание характеристик
1	2	3
1	Местоположение объекта	303506, Орловская область, м.р-н Новосильский, с.п. Глубковское, с Жердево
2	Площадь объекта +/- величина погрешности определения площади (Р+/- Дельта Р)	130304 кв.м ± 126.00 кв.м
3	Иные характеристики объекта	–

Раздел 2

Сведения о местоположении границ объекта					
1. Система координат МСК-57, зона 2					
2. Сведения о характерных точках границ объекта					
Обозначение характерных точек границ	Координаты, м		Метод определения координат характерной точки	Средняя квадратическая погрешность положения характерной точки (M_t), м	Описание обозначения точки на местности (при наличии)
	X	Y			
1	2	3	4	5	6
Граница1(1)	–	–	–	–	–
1	376382.21	2144639.99	–	–	–
2	376387.21	2144628.99	–	–	–
3	376388.72	2144598.40	–	–	–
4	376388.34	2144585.56	–	–	–
5	376385.43	2144567.67	–	–	–
6	376382.03	2144540.76	–	–	–
7	376375.29	2144511.60	–	–	–
8	376367.20	2144471.89	–	–	–
9	376366.06	2144443.19	–	–	–
10	376367.20	2144432.24	–	–	–
11	376367.20	2144404.67	–	–	–
12	376375.20	2144382.01	–	–	–
13	376332.27	2144389.59	–	–	–
14	376324.76	2144350.17	–	–	–
15	376422.52	2144332.11	–	–	–
16	376427.97	2144360.13	–	–	–
17	376447.63	2144354.07	–	–	–
18	376490.50	2144343.30	–	–	–
19	376485.25	2144318.36	–	–	–
20	376484.60	2144281.72	–	–	–
21	376525.61	2144269.71	–	–	–
22	376528.14	2144279.51	–	–	–
23	376532.73	2144281.31	–	–	–
24	376575.05	2144271.59	–	–	–
25	376575.06	2144271.63	–	–	–
26	376576.55	2144272.93	–	–	–
27	376586.00	2144308.07	–	–	–
28	376594.31	2144339.24	–	–	–
29	376575.91	2144352.54	–	–	–
30	376647.91	2144528.27	–	–	–
31	376685.17	2144636.53	–	–	–
32	376726.52	2144634.56	–	–	–
33	376737.66	2144682.24	–	–	–
34	376709.64	2144720.67	–	–	–
35	376686.68	2144741.25	–	–	–
36	376640.80	2144757.30	–	–	–
37	376561.43	2144745.42	–	–	–
38	376547.13	2144746.26	–	–	–
39	376532.35	2144748.69	–	–	–
40	376526.78	2144738.56	–	–	–
41	376500.50	2144666.29	–	–	–
42	376447.93	2144679.44	–	–	–
43	376419.78	2144675.67	–	–	–
44	376396.30	2144667.22	–	–	–
1	376382.21	2144639.99	–	–	–
Граница1(2)	–	–	–	–	–
45	376525.01	2145053.53	–	–	–
46	376597.72	2145052.25	–	–	–
47	376602.22	2145097.55	–	–	–

48	376539.68	2145102.02	–	–	–
49	376537.78	2145114.76	–	–	–
50	376542.24	2145117.33	–	–	–
51	376535.22	2145138.36	–	–	–
52	376573.50	2145154.97	–	–	–
53	376540.32	2145212.37	–	–	–
54	376534.59	2145216.21	–	–	–
55	376526.28	2145208.55	–	–	–
56	376521.93	2145197.66	–	–	–
57	376522.46	2145183.03	–	–	–
58	376528.86	2145154.97	–	–	–
59	376510.34	2145147.29	–	–	–
60	376493.13	2145194.51	–	–	–
61	376478.88	2145221.08	–	–	–
62	376444.64	2145257.08	–	–	–
63	376424.22	2145241.71	–	–	–
64	376406.41	2145215.44	–	–	–
65	376401.26	2145197.70	–	–	–
66	376405.09	2145168.99	–	–	–
67	376446.65	2145119.11	–	–	–
68	376460.63	2145078.64	–	–	–
69	376521.43	2145090.73	–	–	–
45	376525.01	2145053.53	–	–	–

3. Сведения о характерных точках части (частей) границы объекта

Обозначение характерных точек части границы	Координаты, м		Метод определения координат характерной точки	Средняя квадратическая погрешность положения характерной точки (M_t), м	Описание обозначения точки на местности (при наличии)
	X	Y			
1	2	3	4	5	6
–	–	–	–	–	–

Раздел 4

План границ объекта



Масштаб 1:1500

Условные обозначения:

- • Характерная точка границы, сведения о которой позволяют однозначно определить ее положение на местности.
- —— Вновь образованная часть границы земельных участков, сведения о которой достаточны для определения ее местоположения.

ГРАФИЧЕСКОЕ ОПИСАНИЕ

местоположения границ населенных пунктов, территориальных зон,
особо охраняемых природных территорий,
зон с особыми условиями использования территории

Граница с. Игумново Глубковского сельского поселения Новосильского района Орловской области
(наименование объекта, местоположение границ которого описано (далее - объект)

Раздел 1

Сведения об объекте		
№ п/п	Характеристики объекта	Описание характеристик
1	2	3
1	Местоположение объекта	303506, Орловская область, м.р-н Новосильский, с.п. Глубковское, с Игумново
2	Площадь объекта +/- величина погрешности определения площади (Р+/- Дельта Р)	1598944 кв.м ± 443.00 кв.м
3	Иные характеристики объекта	–

Раздел 2

Сведения о местоположении границ объекта					
1. Система координат МСК-57, зона 2					
2. Сведения о характерных точках границ объекта					
Обозначение характерных точек границ	Координаты, м		Метод определения координат характерной точки	Средняя квадратическая погрешность положения характерной точки (M_t), м	Описание обозначения точки на местности (при наличии)
	X	Y			
1	2	3	4	5	6
1	374340.97	2149369.56	–	–	–
2	374290.37	2149357.72	–	–	–
3	374307.23	2149321.22	–	–	–
4	374320.16	2149290.50	–	–	–
5	374326.63	2149244.41	–	–	–
6	374328.24	2149194.28	–	–	–
7	374270.03	2149240.37	–	–	–
8	374267.07	2149235.06	–	–	–
9	374243.11	2149192.10	–	–	–
10	374236.14	2149179.62	–	–	–
11	374223.12	2149156.27	–	–	–
12	374203.73	2149136.87	–	–	–
13	374242.54	2149107.76	–	–	–
14	374226.36	2149078.66	–	–	–
15	374244.61	2149064.39	–	–	–
16	374254.09	2149050.17	–	–	–
17	374269.36	2149038.58	–	–	–
18	374276.84	2149035.22	–	–	–
19	374247.18	2148983.91	–	–	–
20	374213.89	2148933.99	–	–	–
21	374210.93	2148922.54	–	–	–
22	374214.27	2148912.92	–	–	–
23	374222.23	2148904.16	–	–	–
24	374241.50	2148895.99	–	–	–
25	374247.13	2148892.75	–	–	–
26	374260.78	2148884.89	–	–	–
27	374276.55	2148870.87	–	–	–
28	374290.35	2148845.56	–	–	–
29	374291.54	2148843.36	–	–	–
30	374301.10	2148825.88	–	–	–
31	374311.02	2148808.35	–	–	–
32	374313.95	2148793.16	–	–	–
33	374308.69	2148777.39	–	–	–
34	374280.64	2148754.61	–	–	–
35	374202.36	2148698.52	–	–	–
36	374123.49	2148633.09	–	–	–
37	374100.12	2148617.31	–	–	–
38	374079.67	2148591.60	–	–	–
39	374072.08	2148563.56	–	–	–
40	374070.32	2148532.60	–	–	–
41	374061.58	2148505.14	–	–	–
42	374045.73	2148486.18	–	–	–
43	374048.62	2148477.81	–	–	–
44	374050.01	2148473.70	–	–	–
45	374080.85	2148426.27	–	–	–
46	374107.72	2148388.88	–	–	–
47	374122.91	2148350.32	–	–	–
48	374171.11	2148231.36	–	–	–
49	374181.79	2148203.74	–	–	–
50	374195.32	2148170.18	–	–	–

51	374196.75	2148166.44	–	–	–
52	374214.99	2148122.61	–	–	–
53	374238.59	2148048.86	–	–	–
54	374250.59	2148020.24	–	–	–
55	374295.02	2147947.35	–	–	–
56	374327.38	2147895.78	–	–	–
57	374367.93	2147834.64	–	–	–
58	374390.28	2147801.56	–	–	–
59	374403.68	2147767.58	–	–	–
60	374417.10	2147746.14	–	–	–
61	374434.08	2147747.02	–	–	–
62	374483.85	2147764.57	–	–	–
63	374507.51	2147781.44	–	–	–
64	374549.56	2147781.95	–	–	–
65	374569.19	2147758.53	–	–	–
66	374597.69	2147743.45	–	–	–
67	374661.18	2147738.09	–	–	–
68	374784.53	2147738.09	–	–	–
69	374830.13	2147738.99	–	–	–
70	374876.61	2147732.72	–	–	–
71	374901.65	2147724.66	–	–	–
72	374912.40	2147721.10	–	–	–
73	374935.62	2147694.26	–	–	–
74	374907.91	2147683.55	–	–	–
75	374932.95	2147612.93	–	–	–
76	374960.66	2147621.86	–	–	–
77	374979.44	2147564.64	–	–	–
78	374957.07	2147555.70	–	–	–
79	374996.40	2147434.11	–	–	–
80	375016.09	2147440.36	–	–	–
81	375022.49	2147419.41	–	–	–
82	375053.33	2147423.18	–	–	–
83	375105.48	2147423.41	–	–	–
84	375200.99	2147384.54	–	–	–
85	375208.61	2147359.86	–	–	–
86	375408.77	2147232.42	–	–	–
87	375421.09	2147232.42	–	–	–
88	375590.79	2147304.22	–	–	–
89	375546.41	2147409.27	–	–	–
90	375561.77	2147424.13	–	–	–
91	375605.57	2147488.08	–	–	–
92	375664.99	2147555.04	–	–	–
93	375713.33	2147591.80	–	–	–
94	375643.20	2147691.89	–	–	–
95	375596.44	2147750.92	–	–	–
96	375539.64	2147818.86	–	–	–
97	375473.91	2147892.36	–	–	–
98	375305.47	2148075.88	–	–	–
99	375267.20	2148191.69	–	–	–
100	375255.65	2148227.59	–	–	–
101	375231.14	2148249.89	–	–	–
102	375207.21	2148346.35	–	–	–
103	375185.46	2148344.38	–	–	–
104	375037.73	2148301.48	–	–	–
105	375002.29	2148386.16	–	–	–
106	374958.43	2148540.37	–	–	–
107	374895.20	2148705.23	–	–	–
108	374842.26	2148809.57	–	–	–
109	374804.90	2148934.23	–	–	–
110	374805.05	2148971.70	–	–	–
111	374821.66	2148970.91	–	–	–
112	374853.31	2149032.95	–	–	–
113	374878.05	2149060.06	–	–	–
114	374879.69	2149073.00	–	–	–
115	374876.46	2149104.54	–	–	–
116	374873.20	2149123.08	–	–	–
117	374819.82	2149126.36	–	–	–

118	374794.14	2149144.99	–	–	–
119	374797.67	2149170.67	–	–	–
120	374776.02	2149175.20	–	–	–
121	374787.52	2149218.54	–	–	–
122	374774.59	2149258.15	–	–	–
123	374745.45	2149292.12	–	–	–
124	374591.73	2149324.24	–	–	–
125	374526.48	2149347.32	–	–	–
126	374453.24	2149363.13	–	–	–
127	374407.40	2149363.13	–	–	–
128	374374.74	2149367.86	–	–	–
1	374340.97	2149369.56	–	–	–

3. Сведения о характерных точках части (частей) границы объекта

Обозначение характерных точек части границы	Координаты, м		Метод определения координат характерной точки	Средняя квадратическая погрешность положения характерной точки (M_t), м	Описание обозначения точки на местности (при наличии)
	X	Y			
1	2	3	4	5	6
–	–	–	–	–	–

Раздел 4

План границ объекта

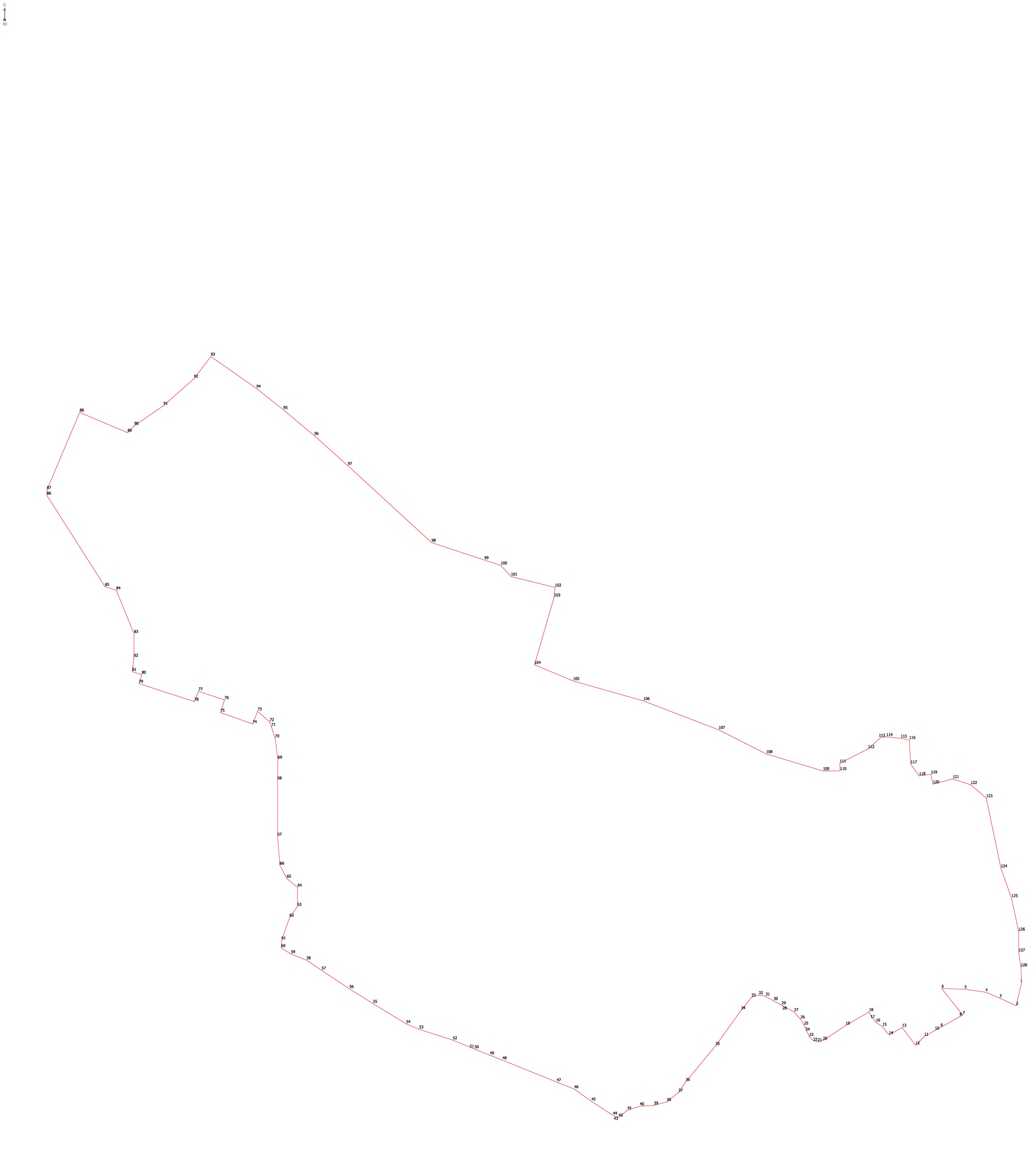

Масштаб 1:3000

Условные обозначения:

- Характерная точка границы, сведения о которой позволяют однозначно определить ее положение на местности.
- Вновь образованная часть границы земельных участков, сведения о которой достаточны для определения ее местоположения.

ГРАФИЧЕСКОЕ ОПИСАНИЕ

местоположения границ населенных пунктов, территориальных зон,
особо охраняемых природных территорий,
зон с особыми условиями использования территории

Граница с. Становое Глубковского сельского поселения Новосильского района Орловской области
(наименование объекта, местоположение границ которого описано (далее - объект)

Раздел 1

Сведения об объекте		
№ п/п	Характеристики объекта	Описание характеристик
1	2	3
1	Местоположение объекта	303506, Орловская область, м.р-н Новосильский, с.п. Глубковское, с Становое
2	Площадь объекта +/- величина погрешности определения площади (Р+/- Дельта Р)	304274 кв.м ± 193.00 кв.м
3	Иные характеристики объекта	–

Раздел 2

Сведения о местоположении границ объекта					
1. Система координат МСК-57, зона 2					
2. Сведения о характерных точках границ объекта					
Обозначение характерных точек границ	Координаты, м		Метод определения координат характерной точки	Средняя квадратическая погрешность положения характерной точки (M_t), м	Описание обозначения точки на местности (при наличии)
	X	Y			
1	2	3	4	5	6
1	376896.40	2143879.57	–	–	–
2	376889.26	2143890.63	–	–	–
3	376804.08	2143927.68	–	–	–
4	376748.84	2143945.24	–	–	–
5	376707.88	2143966.71	–	–	–
6	376661.72	2143997.24	–	–	–
7	376598.64	2144025.86	–	–	–
8	376572.00	2144037.56	–	–	–
9	376536.24	2144045.37	–	–	–
10	376526.47	2144047.31	–	–	–
11	376497.87	2144051.21	–	–	–
12	376407.81	2144002.03	–	–	–
13	376406.21	2144001.16	–	–	–
14	376403.75	2144006.58	–	–	–
15	376384.11	2144049.91	–	–	–
16	376370.45	2144070.07	–	–	–
17	376361.34	2144078.52	–	–	–
18	376342.09	2144083.18	–	–	–
19	376341.64	2144080.25	–	–	–
20	376338.68	2144060.66	–	–	–
21	376328.35	2144041.34	–	–	–
22	376327.60	2144039.95	–	–	–
23	376317.70	2144033.82	–	–	–
24	376312.06	2144030.32	–	–	–
25	376304.28	2144029.70	–	–	–
26	376284.68	2144028.10	–	–	–
27	376246.95	2144032.54	–	–	–
28	376204.02	2144048.09	–	–	–
29	376147.06	2144073.22	–	–	–
30	376096.04	2144105.79	–	–	–
31	376031.67	2144143.52	–	–	–
32	375969.51	2144184.20	–	–	–
33	375924.36	2144216.77	–	–	–
34	375823.90	2144063.63	–	–	–
35	376076.44	2143911.61	–	–	–
36	376114.08	2143886.82	–	–	–
37	376142.30	2143871.75	–	–	–
38	376147.60	2143845.95	–	–	–
39	376110.14	2143803.90	–	–	–
40	376124.98	2143757.25	–	–	–
41	376184.70	2143805.66	–	–	–
42	376194.60	2143783.75	–	–	–
43	376368.62	2143633.47	–	–	–
44	376388.01	2143612.38	–	–	–
45	376452.41	2143669.29	–	–	–
46	376496.38	2143708.84	–	–	–
47	376547.98	2143712.37	–	–	–
48	376645.41	2143676.07	–	–	–
49	376676.95	2143664.55	–	–	–
50	376696.96	2143658.70	–	–	–

51	376694.73	2143606.75	–	–	–
52	376713.35	2143594.74	–	–	–
53	376741.83	2143576.39	–	–	–
54	376763.17	2143609.24	–	–	–
55	376774.48	2143616.19	–	–	–
56	376813.14	2143598.58	–	–	–
57	376871.30	2143690.42	–	–	–
58	376836.96	2143708.43	–	–	–
59	376838.55	2143712.13	–	–	–
60	376842.13	2143720.41	–	–	–
61	376847.30	2143732.37	–	–	–
62	376849.60	2143737.68	–	–	–
63	376853.23	2143735.80	–	–	–
64	376882.83	2143720.45	–	–	–
65	376913.10	2143825.13	–	–	–
66	376907.71	2143860.04	–	–	–
1	376896.40	2143879.57	–	–	–

3. Сведения о характерных точках части (частей) границы объекта

Обозначение характерных точек части границы	Координаты, м		Метод определения координат характерной точки	Средняя квадратическая погрешность положения характерной точки (M_t), м	Описание обозначения точки на местности (при наличии)
	X	Y			
1	2	3	4	5	6
–	–	–	–	–	–

Раздел 4

План границ объекта



Масштаб 1:1500

Условные обозначения:

- • Характерная точка границы, сведения о которой позволяют однозначно определить ее положение на местности.
- —— Вновь образованная часть границы земельных участков, сведения о которой достаточны для определения ее местоположения.

ГРАФИЧЕСКОЕ ОПИСАНИЕ

местоположения границ населенных пунктов, территориальных зон,
особо охраняемых природных территорий,
зон с особыми условиями использования территории

Граница с. Троицкое Глубковского сельского поселения Новосильского района Орловской области
(наименование объекта, местоположение границ которого описано (далее - объект)

Раздел 1

Сведения об объекте		
№ п/п	Характеристики объекта	Описание характеристик
1	2	3
1	Местоположение объекта	303506, Орловская область, м.р-н Новосильский, с.п. Глубковское, с Троицкое
2	Площадь объекта +/- величина погрешности определения площади (Р+/- Дельта Р)	464116 кв.м ± 238.00 кв.м
3	Иные характеристики объекта	–

Раздел 2

Сведения о местоположении границ объекта					
1. Система координат МСК-57, зона 2					
2. Сведения о характерных точках границ объекта					
Обозначение характерных точек границ	Координаты, м		Метод определения координат характерной точки	Средняя квадратическая погрешность положения характерной точки (M_t), м	Описание обозначения точки на местности (при наличии)
	X	Y			
1	2	3	4	5	6
Граница1(1)	–	–	–	–	–
1	376203.74	2145964.24	–	–	–
2	376160.88	2146002.60	–	–	–
3	376129.29	2146012.74	–	–	–
4	376100.97	2146032.22	–	–	–
5	376078.26	2146047.19	–	–	–
6	376033.39	2146087.20	–	–	–
7	376007.43	2146123.32	–	–	–
8	375965.69	2146195.52	–	–	–
9	375946.53	2146239.53	–	–	–
10	376095.44	2146312.86	–	–	–
11	376147.33	2146342.18	–	–	–
12	376157.49	2146353.48	–	–	–
13	376172.15	2146337.66	–	–	–
14	376189.07	2146299.32	–	–	–
15	376194.71	2146290.29	–	–	–
16	376236.47	2146310.59	–	–	–
17	376257.89	2146333.16	–	–	–
18	376263.54	2146346.69	–	–	–
19	376260.15	2146376.02	–	–	–
20	376229.69	2146376.02	–	–	–
21	376188.49	2146388.78	–	–	–
22	376182.31	2146390.69	–	–	–
23	376192.46	2146421.15	–	–	–
24	376192.45	2146467.41	–	–	–
25	376165.39	2146563.31	–	–	–
26	376173.28	2146579.09	–	–	–
27	376224.05	2146596.03	–	–	–
28	376233.09	2146602.79	–	–	–
29	376230.71	2146616.50	–	–	–
30	376278.92	2146641.46	–	–	–
31	376322.85	2146676.77	–	–	–
32	376280.65	2146792.16	–	–	–
33	376229.84	2146779.25	–	–	–
34	376208.31	2146861.06	–	–	–
35	376120.33	2146844.93	–	–	–
36	376063.76	2146845.55	–	–	–
37	376028.38	2146908.72	–	–	–
38	375946.93	2146862.37	–	–	–
39	375926.16	2146891.32	–	–	–
40	375728.46	2146743.63	–	–	–
41	375717.93	2146703.85	–	–	–
42	375624.19	2146653.96	–	–	–
43	375629.30	2146630.07	–	–	–
44	375639.62	2146612.33	–	–	–
45	375663.65	2146509.87	–	–	–
46	375650.83	2146481.99	–	–	–
47	375613.49	2146462.55	–	–	–
48	375540.53	2146457.51	–	–	–
49	375543.48	2146441.67	–	–	–

50	375435.84	2146436.51	–	–	–
51	375437.55	2146376.21	–	–	–
52	375442.71	2146334.01	–	–	–
53	375438.42	2146288.38	–	–	–
54	375540.90	2146289.23	–	–	–
55	375655.45	2146280.62	–	–	–
56	375777.39	2146270.90	–	–	–
57	375781.01	2146270.61	–	–	–
58	375794.08	2146213.57	–	–	–
59	375816.22	2146151.40	–	–	–
60	375827.82	2146116.10	–	–	–
61	375827.27	2146101.36	–	–	–
62	375819.90	2146088.19	–	–	–
63	375809.36	2146079.22	–	–	–
64	375789.35	2146076.60	–	–	–
65	375706.62	2146083.97	–	–	–
66	375668.78	2146092.12	–	–	–
67	375663.34	2146072.55	–	–	–
68	375696.06	2146055.63	–	–	–
69	375728.78	2146027.43	–	–	–
70	375719.76	2145983.43	–	–	–
71	375775.02	2145954.09	–	–	–
72	375972.45	2145897.68	–	–	–
73	376078.52	2145869.46	–	–	–
74	376117.99	2145859.32	–	–	–
75	376131.54	2145863.84	–	–	–
76	376165.38	2145892.04	–	–	–
77	376176.66	2145929.28	–	–	–
78	376195.84	2145950.71	–	–	–
1	376203.74	2145964.24	–	–	–
Граница1(2)	–	–	–	–	–
79	376245.47	2146123.42	–	–	–
80	376222.97	2146169.76	–	–	–
81	376111.74	2146104.89	–	–	–
82	376149.49	2146061.86	–	–	–
83	376185.61	2146085.03	–	–	–
79	376245.47	2146123.42	–	–	–

3. Сведения о характерных точках части (частей) границы объекта

Обозначение характерных точек части границы	Координаты, м		Метод определения координат характерной точки	Средняя квадратическая погрешность положения характерной точки (M_t), м	Описание обозначения точки на местности (при наличии)
	X	Y			
1	2	3	4	5	6
–	–	–	–	–	–

Раздел 4

План границ объекта

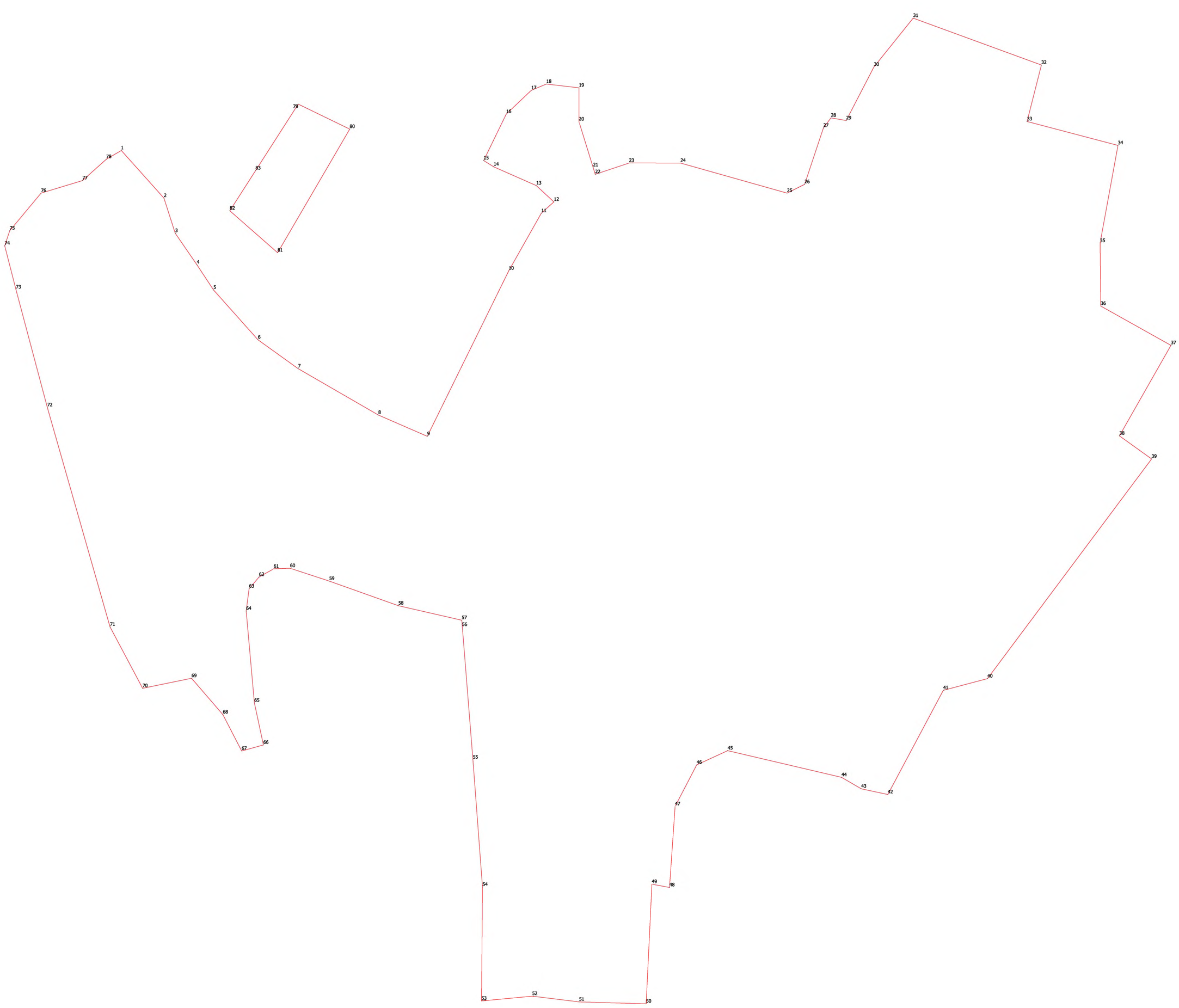

Масштаб 1:1500

Условные обозначения:

- • Характерная точка границы, сведения о которой позволяют однозначно определить ее положение на местности.
- —— Вновь образованная часть границы земельных участков, сведения о которой достаточны для определения ее местоположения.

ГРАФИЧЕСКОЕ ОПИСАНИЕ

местоположения границ населенных пунктов, территориальных зон,
особо охраняемых природных территорий,
зон с особыми условиями использования территории

Граница с. Чулково Глубковского сельского поселения Новосильского района Орловской области
(наименование объекта, местоположение границ которого описано (далее - объект)

Раздел 1

Сведения об объекте		
№ п/п	Характеристики объекта	Описание характеристик
1	2	3
1	Местоположение объекта	303506, Орловская область, м.р-н Новосильский, с.п. Глубковское, с Чулково
2	Площадь объекта +/- величина погрешности определения площади (Р+/- Дельта Р)	1515262 кв.м ± 431.00 кв.м
3	Иные характеристики объекта	–

Раздел 2

Сведения о местоположении границ объекта					
1. Система координат МСК-57, зона 2					
2. Сведения о характерных точках границ объекта					
Обозначение характерных точек границ	Координаты, м		Метод определения координат характерной точки	Средняя квадратическая погрешность положения характерной точки (M_t), м	Описание обозначения точки на местности (при наличии)
	X	Y			
1	2	3	4	5	6
1	370508.85	2145839.92	–	–	–
2	370617.63	2145937.49	–	–	–
3	370676.45	2146009.30	–	–	–
4	370751.88	2146042.11	–	–	–
5	370765.74	2146056.87	–	–	–
6	370777.02	2146049.88	–	–	–
7	370881.71	2145992.02	–	–	–
8	370926.17	2146073.34	–	–	–
9	370825.46	2146128.25	–	–	–
10	370816.68	2146133.82	–	–	–
11	370838.52	2146160.43	–	–	–
12	370944.47	2146318.11	–	–	–
13	371017.11	2146260.48	–	–	–
14	371001.10	2146300.00	–	–	–
15	371020.33	2146325.94	–	–	–
16	371060.81	2146366.38	–	–	–
17	371082.69	2146386.28	–	–	–
18	371019.81	2146433.78	–	–	–
19	371072.00	2146511.00	–	–	–
20	371169.35	2146617.73	–	–	–
21	371220.00	2146577.88	–	–	–
22	371265.69	2146636.93	–	–	–
23	371276.15	2146658.96	–	–	–
24	371337.31	2146625.32	–	–	–
25	371344.95	2146641.85	–	–	–
26	371350.43	2146653.66	–	–	–
27	371416.08	2146618.79	–	–	–
28	371440.64	2146605.38	–	–	–
29	371447.19	2146615.23	–	–	–
30	371459.52	2146609.87	–	–	–
31	371592.21	2146537.40	–	–	–
32	371621.38	2146591.73	–	–	–
33	371564.79	2146619.02	–	–	–
34	371539.64	2146616.80	–	–	–
35	371514.23	2146621.74	–	–	–
36	371473.82	2146638.79	–	–	–
37	371466.93	2146643.79	–	–	–
38	371506.15	2146699.67	–	–	–
39	371456.23	2146738.94	–	–	–
40	371439.25	2146761.25	–	–	–
41	371424.71	2146789.00	–	–	–
42	371192.71	2146975.83	–	–	–
43	371074.87	2147031.36	–	–	–
44	370879.86	2147174.17	–	–	–
45	370754.86	2147281.88	–	–	–
46	370717.35	2147301.13	–	–	–
47	370700.57	2147313.57	–	–	–
48	370685.67	2147342.37	–	–	–
49	370667.48	2147362.46	–	–	–
50	370392.02	2147625.35	–	–	–

51	370389.97	2147627.30	–	–	–
52	370329.37	2147672.45	–	–	–
53	370277.74	2147613.25	–	–	–
54	370225.01	2147552.78	–	–	–
55	370216.47	2147542.99	–	–	–
56	370207.92	2147533.19	–	–	–
57	370202.69	2147527.19	–	–	–
58	369677.51	2146924.98	–	–	–
59	369835.95	2146762.21	–	–	–
60	369859.99	2146746.88	–	–	–
61	369799.20	2146678.47	–	–	–
62	370390.41	2146258.35	–	–	–
63	370449.60	2146251.31	–	–	–
64	370480.42	2146258.90	–	–	–
65	370550.66	2146300.88	–	–	–
66	370602.27	2146250.56	–	–	–
67	370520.90	2146173.64	–	–	–
68	370457.00	2146091.38	–	–	–
69	370424.56	2146045.41	–	–	–
70	370446.55	2146030.57	–	–	–
71	370419.41	2145987.38	–	–	–
72	370385.63	2145923.42	–	–	–
73	370472.04	2145818.68	–	–	–
1	370508.85	2145839.92	–	–	–

3. Сведения о характерных точках части (частей) границы объекта

Обозначение характерных точек части границы	Координаты, м		Метод определения координат характерной точки	Средняя квадратическая погрешность положения характерной точки (M_t), м	Описание обозначения точки на местности (при наличии)
	X	Y			
1	2	3	4	5	6
–	–	–	–	–	–

Раздел 4

План границ объекта

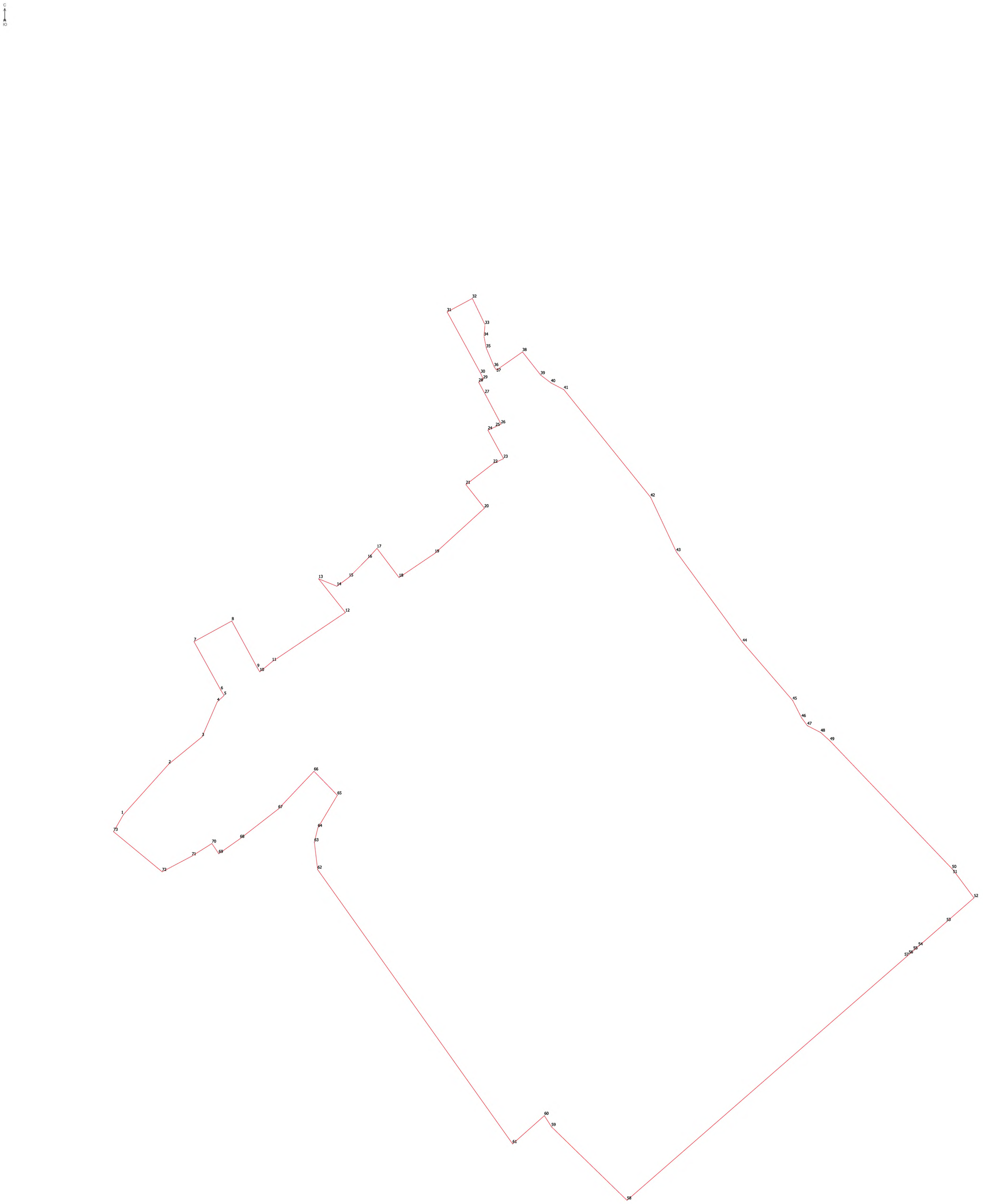

Масштаб 1:3000

Условные обозначения:

- • Характерная точка границы, сведения о которой позволяют однозначно определить ее положение на местности.
- — Вновь образованная часть границы земельных участков, сведения о которой достаточны для определения ее местоположения.